

中房温泉ご宿泊の中房迄の県道槍ヶ岳矢村線ご利用案内


中房線槍ヶ岳矢村線の崩落事故により1名の作業員の方が死亡された事は先日ご報告いたしました。非常に危ない所での工事に細心の注意をされての工事でしたが、残念な結果になりご本人とご家族の皆様にはご冥福をお祈り申し上げます。

私どもこの様な中、安曇野市観光協会と関係者が槍ヶ岳矢村線の早期復旧をお願いしてまいりました。本日別紙の様な安曇野建設事務所からプレスリリースとして発表されましたので、ご確認下さい。

ご宿泊のお客様に関しては、私どもとしまして「有明神社駐車場」等をご利用いただき、駐車場からゲート迄お進み頂きゲートで私どもの車で他のお客様と同乗して頂き登り、工事現場を歩いて頂き工事現場上部にある弊社の車で中房迄移動する事になります。ご予約の確認と待ち合わせ時間等を打合せが必要です。もう一つの方法は、路線バスをご利用頂き工事現場より700メートル下で降りて頂き、そこから現場を歩き上部にあるバス会社の車で移動して頂く事になります。路線バスには、1500円の他上部の車に500円の料金がかかり合計で2000円かかります。何れにしましても、待ち合わせ時間等お待ち頂く可能性があります。

尚、車が中房谷に入らない事が明確になりましたのでご理解の程お願い申し上げます。

本日より、中房温泉よりお客様に確認のお電話とご案内をさせていただきます。



一般県道 槍ヶ岳矢村線について歩行者の通行が可能になります

一般県道 槍ヶ岳矢村線は、令和7年4月14日に発生した道路の路肩崩落により、全面通行止めとなっていますが、令和7年4月25日15時から、時間規制により、歩行者の通行が可能になります。

1 対象区間

一般県道 槍ヶ岳矢村線 (通称：中房線)

安曇野市穂高有明 宮城ゲート から 中房温泉 (中房ゲート) まで L=12.2km
(別添、区間図のとおり)

2 変更日時

令和7年4月25日(金)15時00分から

3 変更内容

歩行者の通行が可能な時間帯 5時30分から17時30分まで

歩行者の通行は可能になりますが、**一般車両の通行はできません。**

※4月25日(金)は、15時00分から17時30分まで歩行者の通行が可能です。

4 その他

(1) 一般車両の通行が可能になる時期は未定です。

(2) 通行の際は、安全に十分注意するとともに、崩落箇所等誘導員がいる場所では、誘導員の指示に従ってください。

(3) 定期バス中房線(安曇野の里～中房温泉)については、一般社団法人安曇野市観光協会にお問い合わせください。

確かな暮らしを守り、
信州からゆたかな社会を創る

しあわせ信州創造プラン3.0
～大変革への挑戦「ゆたかな社会」を実現するために

[長野県総合5か年計画推進中]

(問合せ先)

担当 維持管理課 管理係 宮下 関

電話 0263-72-8398 (直通)

ファクシミリ 0263-72-8882

電子メール azumiken-ijikanri@pref.nagano.lg.jp

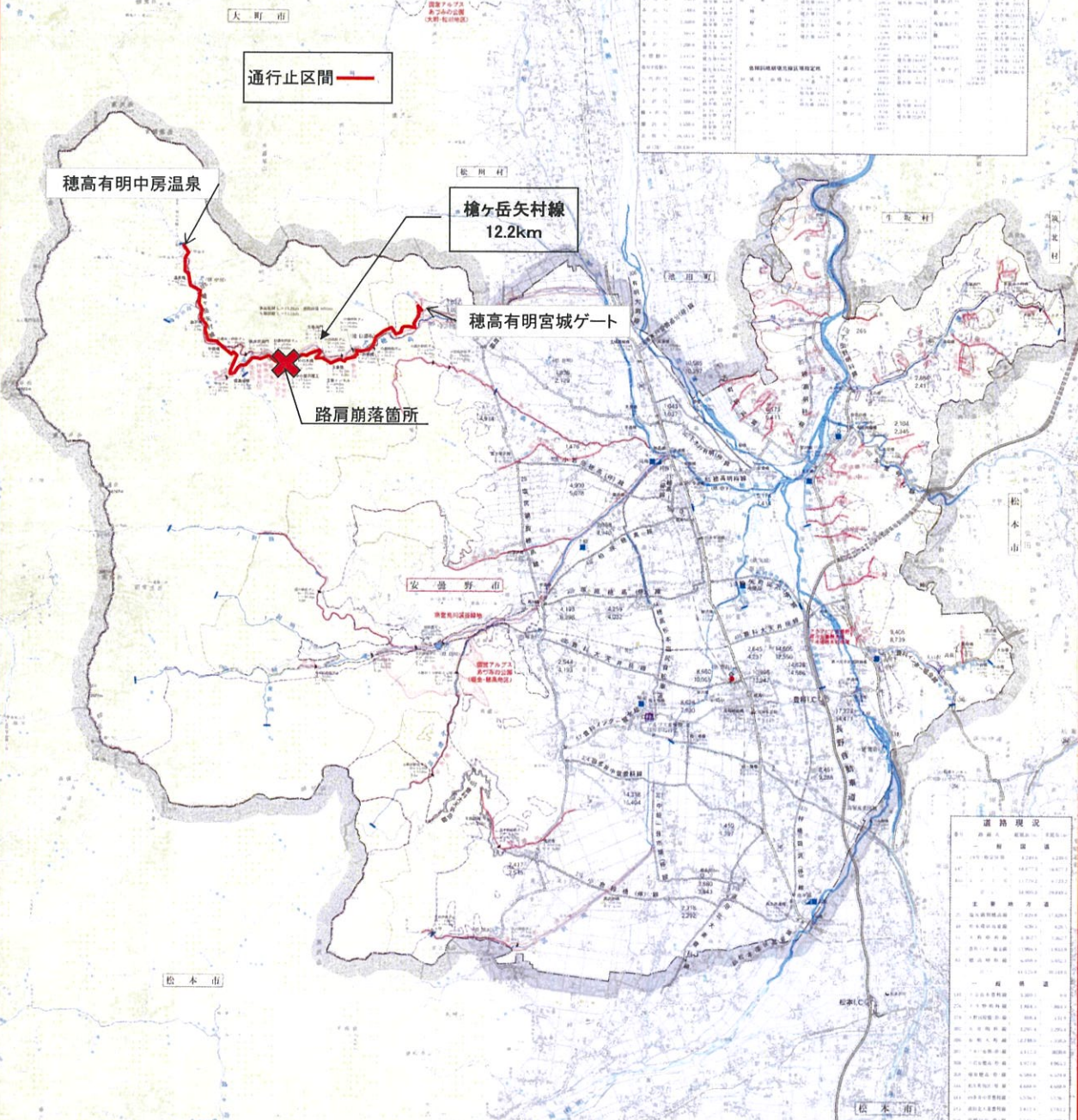
安曇野建設事務所管内図

〔通行止区間位置図〕



河川現況

河川名称	河川番号	河川種別	河川延長	流域面積	平均流量	最大流量	河川状況
...



穂高有明中房温泉

槍ヶ岳矢村線
12.2km

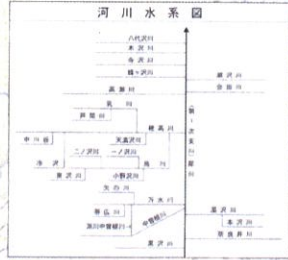
穂高有明宮城ゲート

路肩崩落箇所

通行止区間

道路現況

道路名称	道路番号	道路種別	道路延長	道路状況
...



- | 凡 | 例 |
|--------|------------|
| 国 道 | 砂防指定地 |
| 主要地方道 | 地すべり防止区域 |
| 一般県道 | 急傾斜地崩壊危険区域 |
| 通行不能区間 | 水防倉庫 |
| 長野自動車道 | 水位観測所 |
| 一般河川 | 雨量観測所 |
| 橋 | 安曇野建設事務所 |
| トンネル | 安曇野市役所 |
| 橋脚歩道橋 | 国有林 |
| 起点 | 保安林 |
| 終点 | |

1 : 50,000